

Konference om Marin Naturgenopretning 26-27. nov. 2025
Havmiljøkoordinator Torben Tran Ankjærø



Horsens Kommune

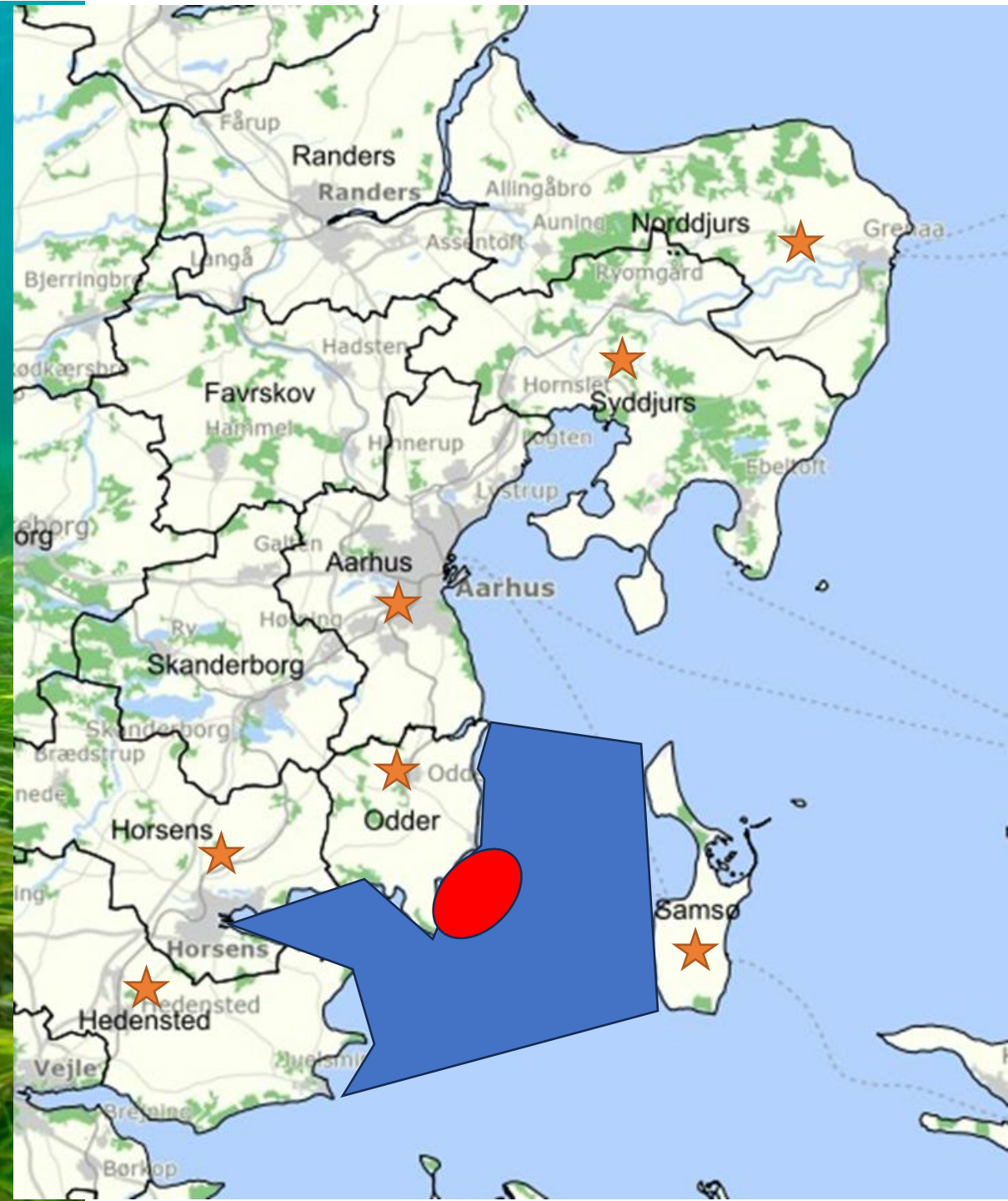


Mange nye marine naturgenopretningsprojekter kommer til: Hvordan sikrer vi samarbejde og sammenhæng?

Havsamarbejdet i Østjylland

Havsamarbejdets geografi:

- 7 kommuner
- 1 Marin Naturpark
- 1 Nationalpark
- Mindst 8 foreninger



PÅ LAND

KOORDINERENDE

**LOKALE
TREPARTER**
Arealomlægning

UDFØRENDE

KOMMUNE
Vådområder
Skovrejsning
Vand- og Natur
parker

**NATUR
STYRELSEN-**
Jordfordeling
Ådals projekter

RÅDGIVENDE

KYSTVANDRÅD
-Rådgivning af
treparter
-Alternative veje
til god tilstand i
kystvande

I HAVET

KOORDINERENDE

HAVSAMARBEJDET
Vidensdeling
Interessevaretagelse
Beskyttelse og
benyttelse af havet
Fundraising
tværkommunalt

UDFØRENDE

KOMMUNE
Større
Genopretnings-
projekter

**REN HORSENS
FJORD**
Genopretning i
fjorden
Fundraising lokalt

**NATURPARK
SVANEGRUND**
Naturgenopretning
Formidling
Naturturisme

**ANDRE LOKALE
AKTØRER**
Mindre
Genopretnings-
projekter
Citizen science

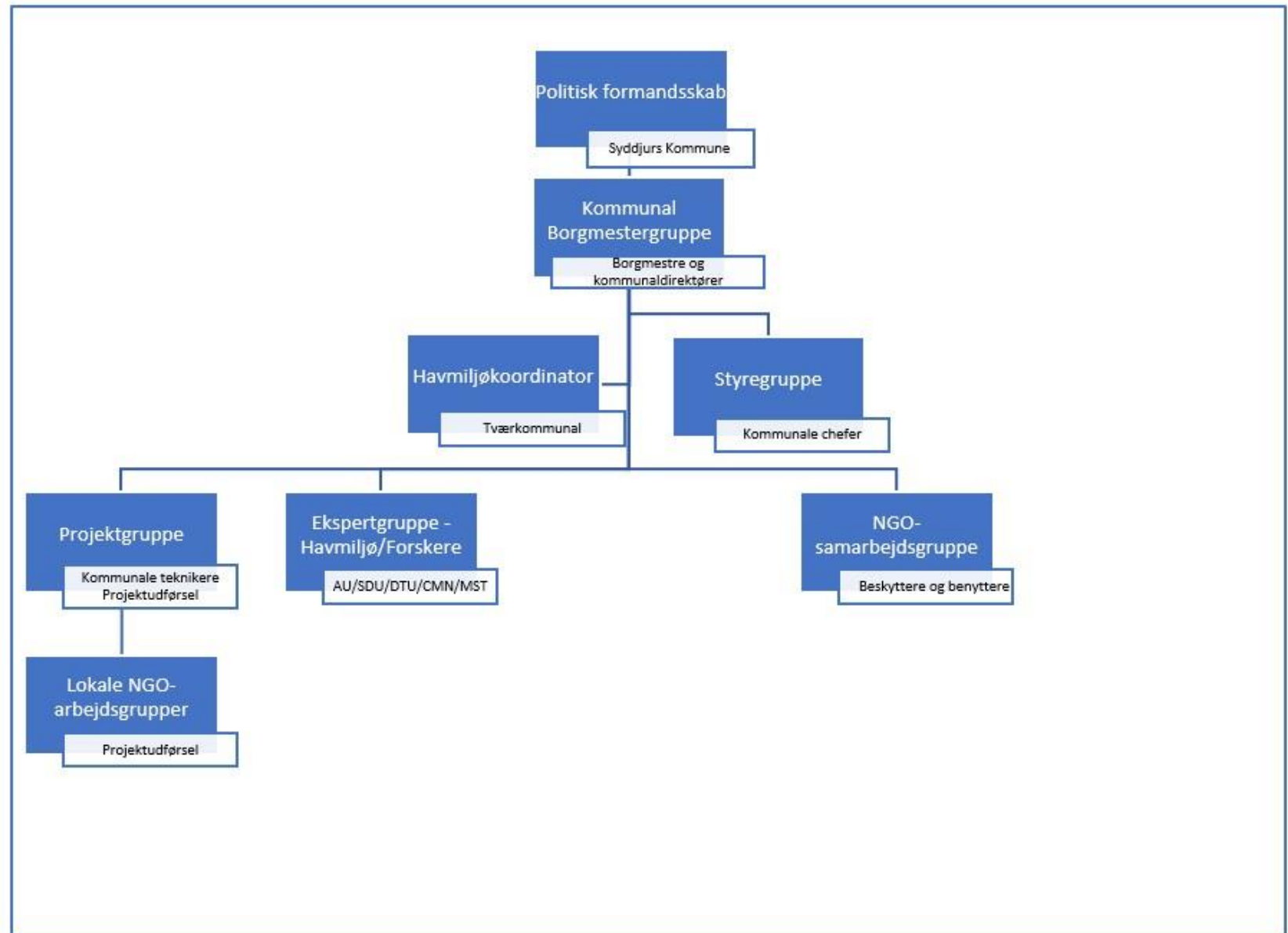
RÅDGIVENDE

BLÅT RÅD
22 organisationer
Rådgivning om
rammer for brug af
havet

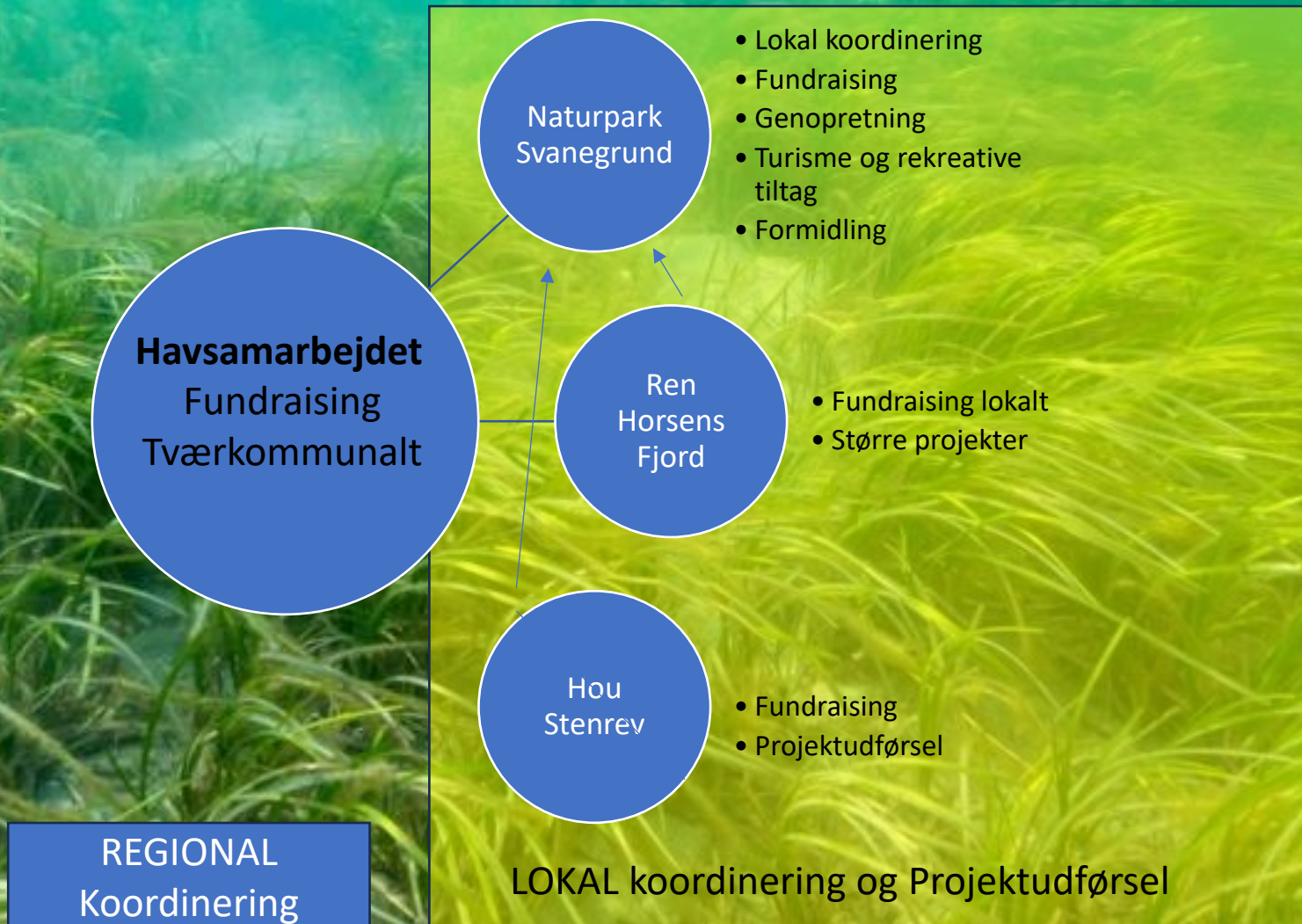
Organisering - Regionalt

Organisering – Havsamarbejdet i Østjylland

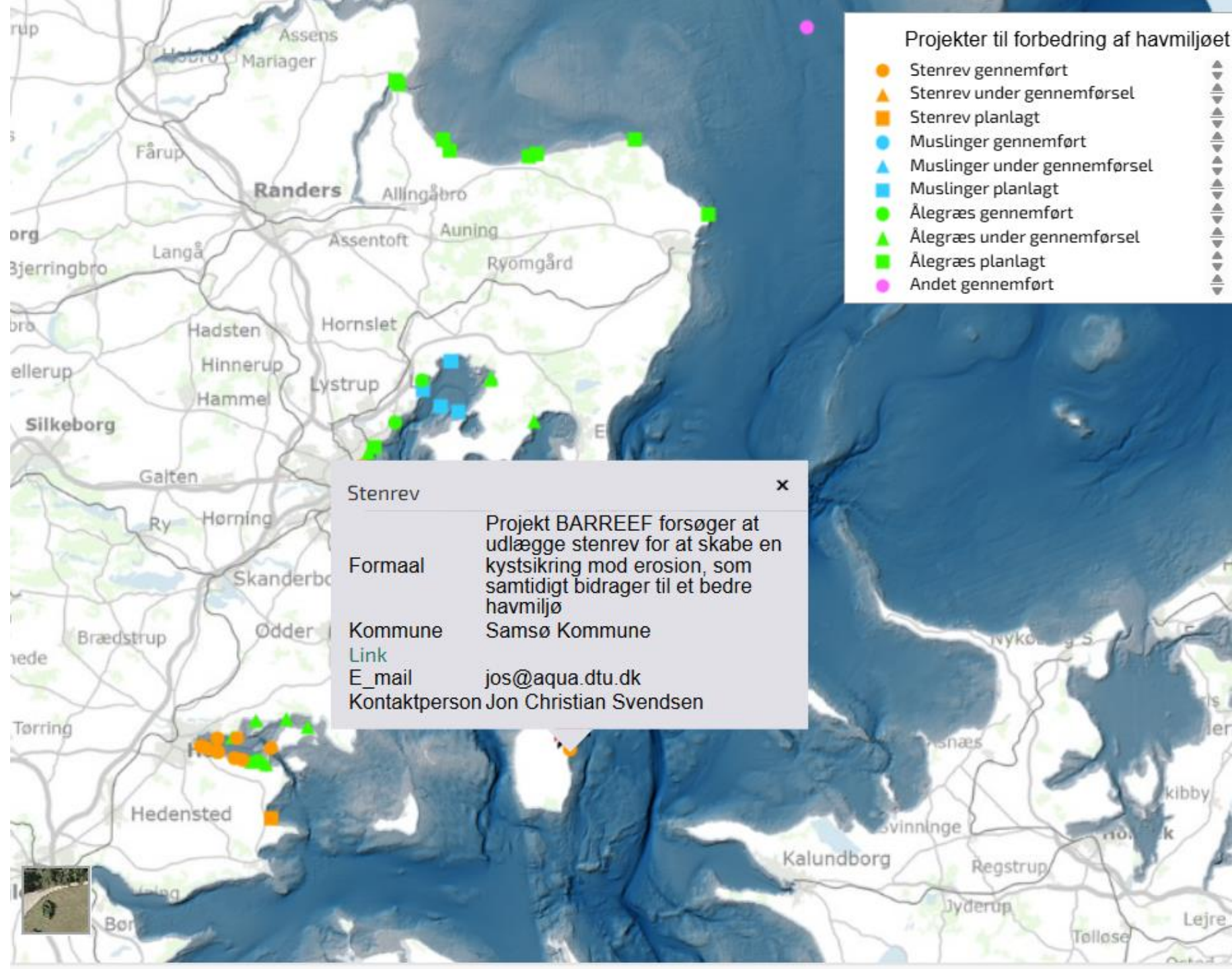
Samarbejdet til forbedring af havmiljøet i den østjyske del af Kattegat



Eksempel på partnere i marint samarbejde



- Online kort over alle projekter:
www.havsamarbejdet.dk



- Eksempel: Koordinering af ansøgninger til Havnaturfonden 2025
- **Anbefalinger:**
 - Partnerskabsaftaler
 - Aftal rollefordeling
 - Koordineringsmøder ex. 1x/år
 - Skab geografisk projektoverblik

Oversigtskort over projekterne:



Figur 1: Placering og forbundethed mellem fire projekter, som forberedes til Havnaturfonden 2025. 1) Anholt Nordvestrev , 2) Hjelm Dyb Stenrev , 3) Retablering af sten- og muslingerev ved Hou Røn og Søby Rev, 4) Genopretning af områder med makroalger og ålegræsenge i Horsens Fjord.

