



Stenrev i Vordingborg Kommune

STENREV I FARVANDET OMKRING MØN



Interreg
Baltic Sea Region



Co-funded by
the European Union



SUSTAINABLE WATERS

Supported by Nature



Oplægsholdere: Mads Brinck Lillelund og
Beth Søeborg Lundholm

MADS REV



Interreg
Baltic Sea Region



Co-funded by
the European Union



SUSTAINABLE WATERS

Supported by Nature

UDFORDRING



Projektet:

6 lande

33,5 mio.kr.

DK: stenrev og
biohuts
(fiskebørnehaver)

Andre lande:
multifunktionelle
vådområder;
ændringer af
"vand-forløb";
stenrev &
ålegræs



Nedre Dalälven

Archipelago Sea

West Estonian
Archipelago

North Vidzeme

Blekinge
Archipelago

Kristianstads Vattenrike

Ślowinski

Southeast
Rügen

Møn

Interreg
Baltic Sea Region



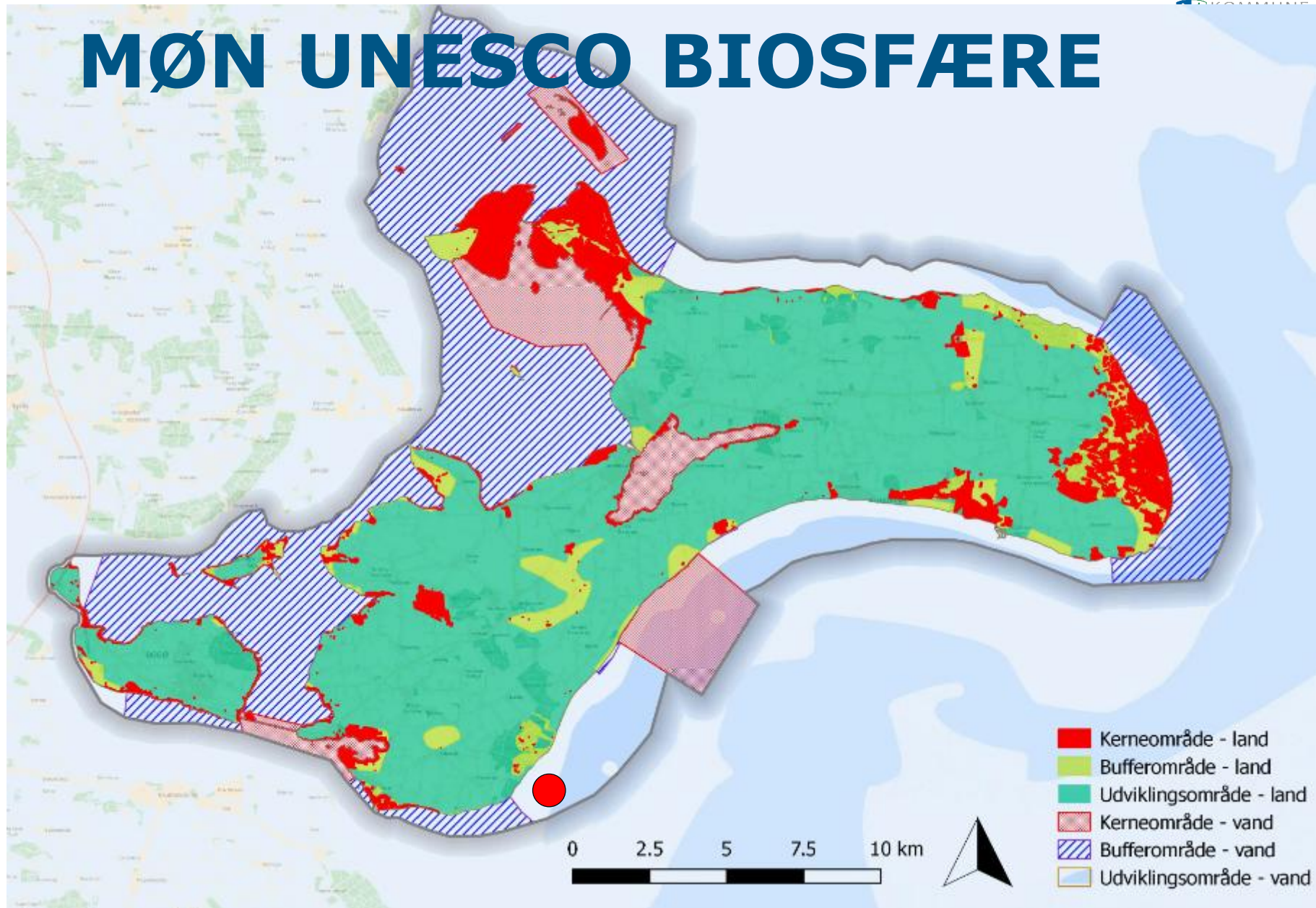
Co-funded by
the European Union



SUSTAINABLE WATERS

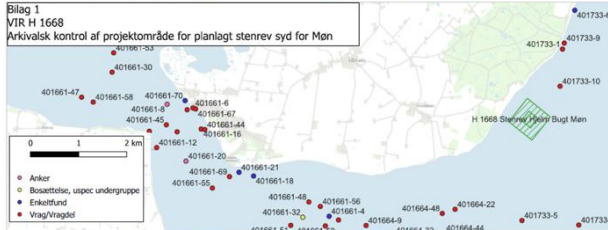
Supported by Nature

MØN UNESCO BIOSFÆRE



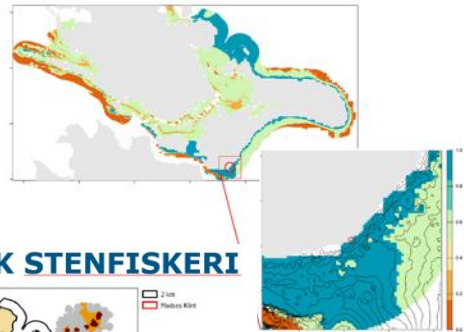
VURDERING BYGGER PÅ

ARKÆOLOGISKE FUND

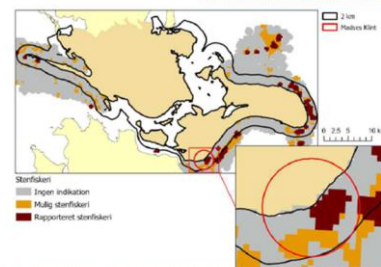


Figur 14. Registrerede arkæologiske fund. Bilag fra den arkivalske kontrol modtaget fra museet.

MAKROALGER



HISTORISK STENFISKERI



Figur 12. Projektområdet ved Madras Kibet er vist med rød ring, og det ses at der tidligere er oplyst sten i området. Screeningen i 2 km-zonen viser også potentielle for stenrev langs med Krusshoved Odde, og andre steder omkring Men Kibet. DCE, Teknisk rapport nr. 326

UDPEGNING AF OMRÅDER EGNET TIL GENETABLERING AF STENREV

Vordingborg kommune

Teknisk rapport fra DCE - I Nationalt Center for Miljø og Energi

nr. 326

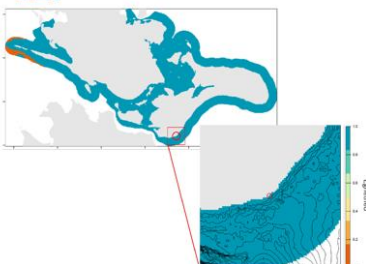
2024

AARHUS
UNIVERSITET
DCE - NATIONALT CENTER FOR MILJØ OG ENERGI

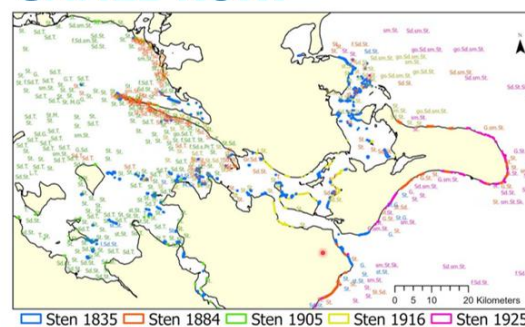
FYSISKE FORHOLD



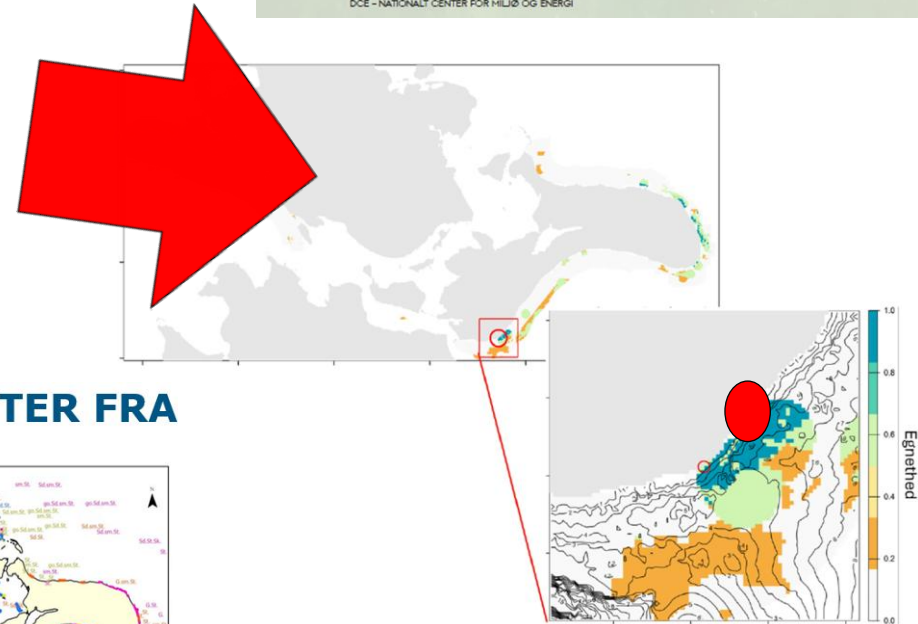
ILT




STENFOREKOMSTER FRA GAMLE KORT



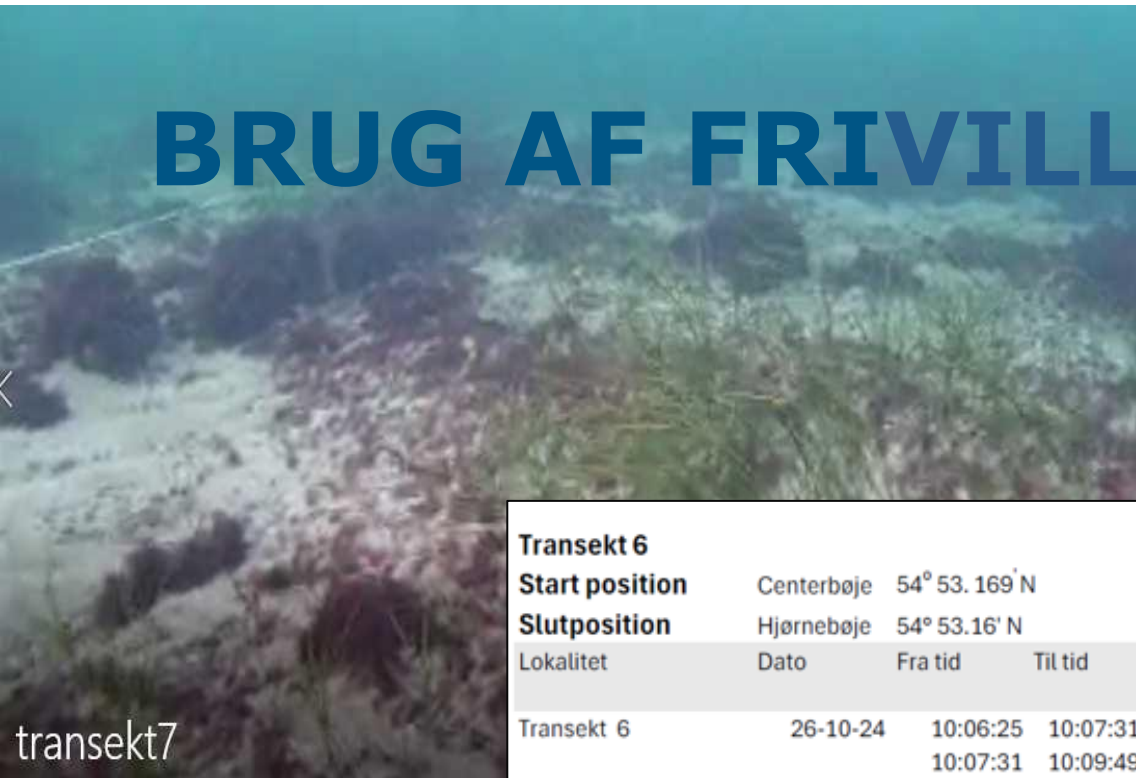
Figur 4. Forundersøgelse af Aarhus Universitet, hvor gamle søkort og deres stenangivelse



BRUG AF FRIVILLIGE



BRUG AF FRIVILLIGE



transekt7

Transekt 6					
Start position	Centerbøje	54° 53.169' N		012° 13.398' E	
Slutposition	Hjørnebøje	54° 53.16' N		012° 13.279' E	
Lokalitet	Dato	Fra tid	Til tid	ROV dybde	Ar
				m	m
Transekt 6	26-10-24	10:06:25	10:07:31	1,1 - 2,0	00
		10:07:31	10:09:49	2,1 - 2,4	00
		10:09:49	10:10:19	2,1 - 2,7	00
		10:10:19	10:12:27	3,5	00
		10:12:27	10:14:19	3,5 - 4,1	00
		10:14:19	10:16:03	3,5 - 4,3	00

Egnethed	Egnethed Beskrivelse
1	Meget højt stendække
2	For lille stendække
3	Mindre egnet
4	Egnet
5	Meget velegnet

DN's undervandsdrone
(ROV)



transekt6

Ansøgning sendt 13. januar 2025



VORDINGBORG
KOMMUNE




STENREV I FARVANDET VED VORDINGBORG KOMMUNE

vordingborg.dk

Ansøgning til Kystdirektoratet

STENREV



VURDERING FRA ANSØGNINGEN KONTRA TILLADELSEN...

Fugle

De nærtliggende Natura 2000-områder 168 og 173 har en lang række trækfugle på områdernes udpegningsgrundlag. Det vurderes, at etablering af stenrevet ikke vil påvirke fuglearterne negativt. Omvendt vil stenrevet kunne give f.eks. edderfugl mulighed for at dykke efter muslinger, der sætter sig fast på det nye stenrev. Fugle der dykker efter fisk, vil også få forbedret fødesøgningsmuligheder.

Anlægsfasen forventes ikke at give anledning til forstyrrelser for rekreative vandaktiviteter.

Samlet vurderes det at etablering af revet er foreneligt med de nærtliggende Natura 2000-områder, og at projektet tilmed understøtter områdernes udpegningsgrundlag. Det nye stenrev vil således bidrage til at opnå gunstig bevaringstilstand i Natura 2000- områderne. På den baggrund vurderes det at projektet ikke skal miljøvurderes (VVM), og at der ikke skal udarbejdes en habitatkonsekvensvurdering.

Kystdirektoratet har vurderet, at der kan gives tilladelse til det ansøgte projekt med den begrundelse, at der ikke synes at være væsentlige hensyn der taler imod projektet. Kystdirektoratet har bl.a. vurderet at der ikke er væsentlige naturhensyn som taler imod projektet, ligesom der ikke synes at være hensyn i øvrigt, som taler imod projektet.

Hvad med den naturforbedrende effekt...

SUPPORTED BY NATURE

Proces og mærkedatoer:

- Informationsmøde 2023 - Møn Stenrev stiftet 2023 - Biohuts indviet 2024 – Forundersøgelse 2024 - Ansøgning til KD 2025 - Udbud og kontrakt 2025 - Tilladelse fra KD 12/6-'25 – etabl. af stenrev 18/8-'25



FØR, NU OG FREMTIDEN...



FØR



ÅR "0"



FREMTID



Film fra indvielse af stenrev 18. august 2025

TAK FOR OPMÆRKSOMHEDEN

kontaktoplysninger:

- Beth Søeborg Lundholm, tlf. 55 36 24 94, kyst@vordingborg.dk
- Mads Brinck Lillelund, tlf. 21 13 69 95, natur@vordingborg.dk

